

Министерство образования и науки Астраханской области
Государственное автономное образовательное учреждение
Астраханской области высшего образования
«Астраханский государственный архитектурно-строительный
университет»
(ГАОУ АО ВО «АГАСУ»)

УТВЕРЖДАЮ

Первый проректор



(подпись)

Е.В. Богдалова/

И. О. Ф.

«31» мая 2021 г..

РАБОЧАЯ ПРОГРАММА ДИСЦИПЛИНЫ

Наименование дисциплины

Введение в специальность

(указывается наименование в соответствии с учебным планом)

По специальности

21.05.01 «Прикладная геодезия»

(указывается наименование специальности в соответствии с ФГОС ВО)

Направленность (профиль)

«Инженерная геодезия»

(указывается наименование специализации в соответствии с ОПОП)

Кафедра

«Геодезия, кадастровый учет»

Квалификация выпускника **инженер-геодезист**

Астрахань - 2021

Разработчики:

доцент, к.г.н.
(занимаемая должность,
учёная степень и учёное звание)


(подпись)

/А.Н. Мармилов/
И. О. Ф.

ст.преподаватель
(занимаемая должность,
учёная степень и учёное звание)


(подпись)

/З.В. Никифорова/
И. О. Ф.

Рабочая программа рассмотрена и утверждена на заседании кафедры «Геодезия, кадастровый учет» протокол № 9 от 28.05.2021г.

Заведующий кафедрой


(подпись)

/С.Р. Кособокова/

И. О. Ф.

Согласовано:

Председатель МКС «Прикладная геодезия»
направленность (профиль) «Инженерная геодезия»


(подпись)


/С.Р. Кособокова/
И. О. Ф.

Начальник УМУ


(подпись)

/И.В. Аксютина/
И. О. Ф.

Специалист УМУ


(подпись)

/Э.Э. Кильмухамедова/
И. О. Ф.

Начальник УИТ


(подпись)

/С.В. Пригаро/
И. О. Ф.

Заведующая научной библиотекой


(подпись)

/Р.С.Хайдикешова/
И. О. Ф.

Содержание:

1. Цель освоения дисциплины	4
2. Перечень планируемых результатов обучения по дисциплине, соотнесенных с планируемыми результатами освоения образовательной программы	4
3. Место дисциплины в структуре ОПОП специалитета.....	4
4. Объем дисциплины в зачетных единицах с указанием количества академических часов, выделенных на контактную работу обучающихся с преподавателем (по типам учебных занятий) и на самостоятельную работу обучающихся.....	4
5. Содержание дисциплины, структурированное по разделам с указанием отведенного на них количества академических часов и типов учебных занятий.	6
5.1. Разделы дисциплины и трудоемкость по типам учебных занятий и работы обучающихся (в академических часах).	6
5.1.1.Очная форма обучения	6
5.1.2.Заочная форма обучения	6
5.2. Содержание дисциплины, структурированное по разделам.....	7
5.2.1.Содержание лекционных занятий	7
5.2.2.Содержание лабораторных занятий	7
5.2.3.Содержание практических занятий.....	7
5.2.4.Перечень учебно-методического обеспечения для самостоятельной работы обучающихся по дисциплине	7
5.2.5.Темы контрольных работ	8
5.2.6.Темы курсовых проектов/ курсовых работ	8
6. Методические указания для обучающихся по освоению дисциплины	8
7. Образовательные технологии	9
8. Учебно-методическое и информационное обеспечение дисциплины	10
8.1. Перечень основной и дополнительной учебной литературы, необходимой для освоения дисциплины	10
8.2. Перечень необходимого лицензионного и свободно распространяемого программного обеспечения в том числе отечественного производства используемого при осуществлении образовательного процесса по дисциплине	10
8.3. Перечень современных профессиональных баз данных и информационных справочных систем, доступных обучающимся при освоении дисциплины.....	11
9. Описание материально-технической базы, необходимой для осуществления образовательного процесса по дисциплине.....	11
10. Особенности организации обучения по дисциплине, для инвалидов и лиц с ограниченными возможностями здоровья.....	11

1. Цель освоения дисциплины

Целью освоения дисциплины «Введение в специальность» является углубление уровня освоения компетенций, обучающихся в соответствии с требованиями Федерального государственного образовательного стандарта высшего образования по специальности 21.05.01 «Прикладная геодезия».

2. Перечень планируемых результатов обучения по дисциплине, соотнесенных с планируемыми результатами освоения образовательной программы

В результате освоения дисциплины обучающийся должен обладать следующими компетенциями:

УК-5. Способен анализировать и учитывать разнообразие культур в процессе межкультурного взаимодействия.

В результате освоения дисциплины, обучающийся должен овладеть следующими результатами обучения по дисциплине:

знать

- влияние взаимодействия культур и социального разнообразия на процессы развития мировой цивилизации (УК-5.1.);

уметь

- выявлять общее и особенное в историческом развитии России (УК-5.2);

владеть навыками

- по выбору способа взаимодействия при личном и групповом общении при выполнении профессиональных задач (УК-5.3)

При изучении дисциплины «Введение в специальность» реализуется гражданско-патриотическое направление воспитательной работы

3. Место дисциплины в структуре ОПОП специалитета

Дисциплина Б1.В.ДВ.02.01 «Введение в специальность» реализуется в рамках Блока1 «Дисциплины (модули)» части, формируемой участниками образовательных отношений (дисциплин по выбору).

Дисциплина базируется на знаниях, полученных в рамках изучения следующих дисциплин: «Математика», «Информатика», «Географии».

4. Объем дисциплины в зачетных единицах с указанием количества академических часов, выделенных на контактную работу обучающихся с преподавателем (по типам учебных занятий) и на самостоятельную работу обучающихся.

Форма обучения	Очная	Заочная
1	2	3
Трудоемкость в зачетных единицах:	2 семестр – 3 з.е. всего - 3 з.е.	4 семестр – 3 з.е. всего - 3 з.е.
Лекции (Л)	2 семестр – 18 часов всего - 18 часов	4 семестр – 4 часа всего - 4 часа
Лабораторные занятия (ЛЗ)	<i>Учебным планом не предусмотрены</i>	<i>Учебным планом не предусмотрены</i>
Практические занятия (ПЗ)	2 семестр – 16 часов всего - 16 часов	4 семестр – 8 часов всего - 8 часов
Самостоятельная работа (СР)	2 семестр – 74 часа всего - 74 часа	4 семестр – 96 часов всего - 96 часов
Форма текущего контроля:		

Контрольная работа	<i>Учебным планом не предусмотрены</i>	<i>семестр- 4</i>
Форма промежуточной аттестации:		
Экзамены	<i>Учебным планом не предусмотрены</i>	<i>Учебным планом не предусмотрены</i>
Зачет	<i>семестр – 2</i>	<i>семестр – 4</i>
Зачет с оценкой	<i>Учебным планом не предусмотрены</i>	<i>Учебным планом не предусмотрены</i>
Курсовая работа	<i>Учебным планом не предусмотрены</i>	<i>Учебным планом не предусмотрены</i>
Курсовой проект	<i>Учебным планом не предусмотрены</i>	<i>Учебным планом не предусмотрены</i>

5. Содержание дисциплины, структурированное по разделам с указанием отведенного на них количества академических часов и типов учебных занятий.

5.1. Разделы дисциплины и трудоемкость по типам учебных занятий и работы обучающихся (в академических часах).

5.1.1.Очная форма обучения

№ п/п	Раздел дисциплины (по семестрам)	Всего часов на раздел	Семестр	Распределение трудоемкости раздела (в часах) по типам учебных занятий и работы обучающихся				Форма текущего контроля и промежуточной аттестации
				контактная			СР	
				Л	ЛЗ	ПЗ		
1	2	3	4	5	6	7	8	9
1.	Раздел1. Основные направления развития Прикладной геодезии.	52	2	8	-	6	38	Зачет
2.	Раздел 2. Роль и место геодезии в современном строительстве	56	2	10	-	10	36	
	Итого:	108		18		16	74	

5.1.2.Заочная форма обучения

№ п/п	Раздел дисциплины (по семестрам)	Всего часов на раздел	Семестр	Распределение трудоемкости раздела (в часах) по типам учебных занятий и работы обучающихся				Форма текущего контроля и промежуточной аттестации
				контактная			СР	
				Л	ЛЗ	ПЗ		
1	2	3	4	5	6	7	8	9
1.	Раздел1. Основные направления развития Прикладной геодезии.	52	4	2	-	4	46	Контрольная работа Зачет
2.	Раздела 2. Роль и место геодезии в современном строительстве	56	4	2	-	4	50	
	Итого:	108		4		8	96	

5.2. Содержание дисциплины, структурированное по разделам

5.2.1. Содержание лекционных занятий

№ п/п	Наименование раздела дисциплины	Содержание
1	2	3
1.	Раздел 1. Основные направления развития Прикладной геодезии.	Предмет и задачи прикладной геодезии. История развития геодезии. Фигура Земли и определение положения точек земной поверхности. Связь прикладной геодезии с другими науками. Метод проекций в геодезии. Единицы измерений, применяемые в геодезии. Основные понятия о геодезических съёмках.
2.	Раздела 2. Роль и место геодезии в современном строительстве.	Роль геодезии в развитии России. Место геодезической службы в землеустройстве и других областях народного хозяйства страны. Инженерно-геодезические работы для современного строительства. Проект инженерного сооружения и нормативные документы. Общие правила оформления материалов. Проект инженерного сооружения и нормативные документы.

5.2.2. Содержание лабораторных занятий

Учебным планом не предусмотрены

5.2.3. Содержание практических занятий

№ п/п	Наименование раздела дисциплины	Содержание
1	2	3
1.	Раздел 1. Основные направления развития Прикладной геодезии.	Входное тестирование по дисциплине. Общие сведения и историческая справка. Оптические приборы применяемые в геодезии и их история. Классификация и технические характеристики геодезических сетей. Построение опорных сетей спутниковыми методами. Возникновение и развитие инженерной специальности по прикладной геодезии.
2.	Раздела 2. Роль и место геодезии в современном строительстве	Геодезические работы в строительстве. Геодезия и ее связь с экономикой страны. Генеральный план и его геодезическая основа. Методы геодезической подготовки проекта сооружения. Сущность и методы измерений. Виды ошибок измерений. Общие сведения о съёмках местности. Принципы организации геодезических работ. Общие сведения об автоматизированных методах получения и обработки геодезической информации. Нормы точности производства инженерно-геодезических работ. Этапы и основные элементы разбивочных работ.

5.2.4. Перечень учебно-методического обеспечения для самостоятельной работы обучающихся по дисциплине

Очная форма обучения

№ п/п	Наименование раздела дисциплины	Содержание	Учебно-методическое обеспечение
1	2	3	4
1.	Раздел 1. Основные направления развития Прикладной геодезии.	Изучение материала, вынесенного на самостоятельную проработку. Подготовка к практическим занятиям. Подготовка к устному опросу. Подготовка к итоговому тестированию. Подготовка к зачету.	1,2,3,4,5
2.	Раздела 2. Роль и место геодезии в современном строительстве	Изучение материала, вынесенного на самостоятельную проработку. Подготовка к практическим занятиям. Подготовка к устному опросу. Подготовка к итоговому тестированию. Подготовка к зачету.	1,2,3,4,5

Заочная форма обучения

№ п/п	Наименование раздела дисциплины	Содержание	Учебно-методическое обеспечение
1	2	3	4
1.	Раздел 1 Основные направления развития Прикладной геодезии.	Изучение материала, вынесенного на самостоятельную проработку. Подготовка к практическим занятиям. Подготовка к устному опросу. Подготовка к контрольной работе. Подготовка к итоговому тестированию. Подготовка к зачету.	1,2,3,4,5
2.	Раздела 2 Роль и место геодезии в современном строительстве	Изучение материала, вынесенного на самостоятельную проработку. Подготовка к практическим занятиям. Подготовка к устному опросу. Подготовка к контрольной работе. Подготовка к итоговому тестированию. Подготовка к зачету.	1,2,3,4,5

5.2.5. Темы контрольных работ

Тема: «Основные направления развития Прикладной геодезии. Роль и место геодезии в современном строительстве».

5.2.6. Темы курсовых проектов/ курсовых работ

Учебным планом не предусмотрены

6. Методические указания для обучающихся по освоению дисциплины

Организация деятельности студента
<p>Лекция</p> <p>В ходе лекционных занятий необходимо вести конспектирование учебного материала, обращать внимание на категории, формулировки, раскрывающие содержание тех или иных явлений и процессов, научные выводы и практические рекомендации. Необходимо задавать преподавателю уточняющие вопросы с целью уяснения теоретических положений, разрешения спорных ситуаций. Целесообразно дорабатывать свой конспект лекции, делая в нем соответствующие записи из литературы, рекомендованной преподавателем и предусмотренной учебной программой.</p>

Практическое занятие

Работа с конспектом лекций, подготовка ответов к контрольным вопросам, просмотр рекомендуемой литературы. Особое внимание при этом необходимо обратить на содержание основных положений и выводов, объяснение явлений и фактов, уяснение практического приложения рассматриваемых теоретических вопросов.

Самостоятельная работа

Самостоятельная работа студента над усвоением учебного материала по учебной дисциплине может выполняться в помещениях для самостоятельной работы, а также в домашних условиях. Содержание самостоятельной работы студента определяется учебной программой дисциплины, методическими материалами, заданиями и указаниями преподавателя.

Самостоятельная работа в аудиторное время может включать:

- конспектирование (составление тезисов) лекций;
- выполнение контрольных работ;
- решение задач;
- работу со справочной и методической литературой;
- участие в тестировании и др.

Самостоятельная работа во внеаудиторное время может состоять из:

- повторение лекционного материала;
- подготовки к практическим занятиям;
- изучения учебной и научной литературы;
- решения задач, выданных на практических занятиях;
- подготовки к контрольным работам, тестированию и т.д.;
- выделение наиболее сложных и проблемных вопросов по изучаемой теме, получение разъяснений и рекомендаций по данным вопросам с преподавателями кафедры на их еженедельных консультациях.
- проведение самоконтроля путем ответов на вопросы текущего контроля знаний, решения представленных в учебно-методических материалах кафедры задач, тестов.

Контрольная работа

Теоретическая и практическая части контрольной работы выполняются по установленным заданиям с использованием практических материалов, полученных на практических занятиях.

К каждой теме контрольной работы рекомендуется примерный перечень основных вопросов, список необходимой литературы. Необходимо изучить литературу, рекомендуемую для выполнения контрольной работы. Чтобы полнее раскрыть тему, следует использовать дополнительные источники и материалы. Инструкция по выполнению контрольной работы находится в методических материалах по дисциплине.

Подготовка зачету

Подготовка студентов к зачету включает три стадии:

- самостоятельная работа в течение семестра;
- непосредственная подготовка в дни, предшествующие зачету;
- подготовка к ответу на вопросы, содержащиеся в билете.

7. Образовательные технологии

Перечень образовательных технологий, используемых при изучении дисциплины «Введение в специальность»

Традиционные образовательные технологии

Дисциплина «Введение в специальность» проводится с использованием традиционных образовательных технологий, ориентирующихся на организацию образовательного процесса, предполагающую прямую трансляцию знаний от преподавателя к студенту (преимущественно на основе объяснительно-иллюстративных методов обучения), учебная деятельность студента носит в таких условиях, как правило, репродуктивный

характер. Формы учебных занятий с использованием традиционных технологий:

Лекция – последовательное изложение материала в дисциплинарной логике, осуществляемое преимущественно вербальными средствами (монолог преподавателя).

Практическое занятие – занятие, посвященное освоению конкретных умений и навыков по предложенному алгоритму.

Интерактивные технологии

По дисциплине «Введение в специальность» лекционные занятия проводятся с использованием следующих интерактивных технологий:

Лекция-визуализация - представляет собой визуальную форму подачи лекционного материала средствами ТСО или аудио-видеотехники (видео-лекция). Чтение такой лекции сводится к развернутому или краткому комментированию просматриваемых визуальных материалов (в виде схем, таблиц, графов, графиков, моделей). Лекция-визуализация помогает студентам преобразовывать лекционный материал в визуальную форму, что способствует формированию у них профессионального мышления за счет систематизации и выделения наиболее значимых, существенных элементов.

По дисциплине «Введение в специальность» практические занятия проводятся с использованием следующих интерактивных технологий:

Работа в малых группах – это одна из самых популярных стратегий, так как она дает всем обучающимся (в том числе и стеснительным) возможность участвовать в работе, практиковать навыки сотрудничества, межличностного общения (в частности, умение активно слушать, вырабатывать общее мнение, разрешать возникающие разногласия). Все это часто бывает невозможно в большом коллективе.

8. Учебно-методическое и информационное обеспечение дисциплины

8.1. Перечень основной и дополнительной учебной литературы, необходимой для освоения дисциплины

а) основная учебная литература:

1. Поклад Г.Г. Геодезия: учебное пособие для вузов / Г.Г. Поклад, С.П. Гриднев. – 3-е изд. - Москва: Академический Проект, 2020.- 538с.- ISBN 978-5-8291-2983-6.-Текст: электронный // Электронно-библиотечная система IPR BOOKS: [Сайт].-URL: –URL: <https://www.iprbooks.ru/110090.html>

2. Ю.В. Яковец Глобализация и взаимодействие цивилизаций. –М.: ЗАО "Изд-во "Экономика"", 2003. –441 с. <https://www.iprbookshop.ru/60128/html>

б) дополнительная учебная литература:

3. Пергаменщик Б.К. Геодезист. (Моя профессия). - М.: Стройиздат, 1984. – 39 с.

в) перечень учебно-методического обеспечения:

4. Инженерная геодезия Кобзева Т.Н. 2019г., 72с.: <https://next.astrakhan.ru/index.php/s/3nincZ7e8z2Pqjt>

г) перечень онлайн курсов:

5. География <https://openedu.ru/course/spbstu/ECOLOGY/>

8.2. Перечень необходимого лицензионного и свободно распространяемого программного обеспечения в том числе отечественного производства используемого при осуществлении образовательного процесса по дисциплине

1. 7-Zip GNU
2. Office 365 A1.
3. Adobe AcrobatReader DC.
4. Internet Explorer
5. Apache Open Office. Apache license 2.0
6. Google Chrome
7. VLC media player
8. Azure Dev ToolsforTeaching
9. Kaspersky EndpointSecurity.

8.3 Перечень современных профессиональных баз данных и информационных справочных систем, доступных обучающимся при освоении дисциплины

1. Электронная информационно-образовательная среда Университета: (<http://moodle.aucu.ru>), (<http://edu.aucu.ru>)
2. Электронно-библиотечная система «Университетская библиотека» (<https://biblioclub.com/>);
3. Электронно-библиотечная система «IPRbooks» (www.iprbookshop.ru).
4. Научная электронная библиотека (<http://www.elibrary.ru/>)
5. Консультант + (<http://www.consultant-urist.ru/>).
6. Федеральный институт промышленной собственности (<http://www.fips.ru/>)
7. Патентная база USPTO (<http://www.uspto.gov/patentes-application-process/search-patents>)

9. Описание материально-технической базы, необходимой для осуществления образовательного процесса по дисциплине

№ п/п	Наименование специальных помещений и помещений для самостоятельной работы	Оснащенность специальных помещений и помещений для самостоятельной работы
1.	Учебные аудитории для проведения учебных занятий: 414056, г. Астрахань, ул. Татищева №18 б, № 207, № 208	№ 207 Комплект учебной мебели Компьютеры: 15 шт. Наборы аэро- и космических снимков Нивелиры: 3Н-3КЛ, Н-3, Н-3КЛ, НВ-1, нивелир лазерный – НЛ-20К. Электронный теодолит VEGA ТЕО-20, Тахеометр СХ-105 Переносной мультимедийный комплект Доступ к информационно – телекоммуникационной сети «Интернет»
		№ 208 Комплект учебной мебели Компьютер – 1 шт. Стационарный мультимедийный комплект Доступ к информационно – телекоммуникационной сети «Интернет»
2.	Помещения для самостоятельной работы: 414056, г. Астрахань, ул. Татищева, 22а, № 201, 203; 414056, г. Астрахань, ул. Татищева № 18а, библиотека, читальный зал	№ 201 Комплект учебной мебели Компьютеры – 8 шт. Доступ к информационно – телекоммуникационной сети «Интернет»
		№ 203 Комплект учебной мебели Компьютеры – 8 шт. Доступ к информационно – телекоммуникационной сети «Интернет»
		Библиотека, читальный зал, Комплект учебной мебели Компьютеры – 4 шт. Доступ к информационно – телекоммуникационной сети «Интернет»

10. Особенности организации обучения по дисциплине, для инвалидов и лиц с ограниченными возможностями здоровья

Для обучающихся из числа инвалидов и лиц с ограниченными возможностями здоровья на основании письменного заявления дисциплина «**Введение в специальность**», реализуется с учетом особенностей психофизического развития, индивидуальных возможностей и состояния здоровья (далее – индивидуальных особенностей).


**Лист внесения дополнений и изменений
в рабочую программу и оценочные и методические материалы дисциплины
«Введение в специальность»
(наименование дисциплины)**

на 2022- 2023 учебный год

Рабочая программа и оценочные и методические материалы пересмотрены на заседании кафедры «Геодезия, кадастровый учет», протокол № 7 от 16 марта 2022г.

Зав. кафедрой

доцент, к.б.н.
(занимаемая должность,
учёная степень и учёное звание)

_____ 
(подпись)

/С.Р. Кособокова/
И.О.Ф.

В рабочую программу вносятся следующие изменения:

В п.8.1. внесены следующие дополнения:

1. Михайлов, А. Ю. Инженерная геодезия в вопросах и ответах / А. Ю. Михайлов. – Москва|Вологда : Инфра-Инженерия, 2016. – 200 с. – ISBN 9785972901142. – URL: http://biblioclub.ru/index.php?page=book_red&id=444168– Текст : электронный

Составитель изменений и дополнений:


доцент, д.г.н.
(занимаемая должность,
учёная степень и учёное звание)

_____ 
(подпись)

/А.Н. Мармилов/
И. О. Ф.

Председатель МКС «Прикладная геодезия»
Направленность (профиль) «Инженерная геодезия»

доцент, к.б.н. _____
занимаемая должность,
учёная степень и учёное звание

_____ 
(подпись)

/С.Р. Кособокова/
И. О. Ф.


«16» марта 2022г.

**Лист внесения дополнений и изменений
в рабочую программу
«Введение в специальность»
(наименование дисциплины)
на 2023- 2024 учебный год**

Рабочая программа рассмотрена и утверждена на заседании кафедры «Геодезия, кадастровый учет»

Протокол № 11 от 27.06.2023г

Зав. кафедрой
доцент, к.б.н.
(занимаемая должность,
учёная степень и учёное звание)



(подпись) / С.Р. Кособокова /
И.О.Ф.


В титульный лист рабочей программы и оценочные и методические материалы дисциплины вносятся следующие изменения:

В заглавие следующие изменения:

Министерство образования и науки Астраханской области
Государственное бюджетное образовательное учреждение
Астраханской области высшего образования
«Астраханский государственный архитектурно-строительный университет»

Составители изменений и дополнений:


доцент, к.б.н.
(занимаемая должность,
учёная степень и учёное звание)



(подпись) /С.Р. Кособокова /
И. О. Ф.

Председатель МКС «Прикладная геодезия»
Направленность (профиль) «Инженерная геодезия»

доцент, к.б.н.
(занимаемая должность,
учёная степень и учёное звание)



(подпись) / С.Р. Кособокова /
И. О. Ф.

« 27 » июня 2023г.

РЕЦЕНЗИЯ
на рабочую программу, оценочные и методические материалы по дисциплине
«Введение в специальность»
ОПОП ВО по специальности 21.05.01 «Прикладная геодезия»,
направленность (профиль) «Инженерная геодезия»
по программе специалитета

Кадиным Александром Алексеевичем (далее по тексту рецензент), проведена рецензия рабочей программы, оценочных и методических материалов по дисциплине **«Введение в специальность»** ОПОП ВО по специальности **21.05.01 «Прикладная геодезия»**, по программе *специалитета*, разработанной в ГАОУ АО ВО "Астраханский государственный архитектурно-строительный университет", на кафедре **«Геодезия, кадастровый учет»** (разработчик –*к.г.н. Мармилов А.Н.*).

Рассмотрев представленные на рецензию материалы, рецензент пришел к следующим выводам.:

Предъявленная рабочая программа учебной дисциплины **«Введение в специальность»** (далее по тексту Программа) соответствует требованиям ФГОС ВО по специальности **21.05.01 «Прикладная геодезия»**, утвержденного приказом Министерства образования и науки Российской Федерации от 11.08.2020г № 944 и зарегистрированного в Минюсте России от 25 августа 2020 N 59432.

Представленная в Программе актуальность учебной дисциплины в рамках реализации ОПОП ВО не подлежит сомнению – дисциплина относится к Блоку 1 «Дисциплины (модули)» части, формируемой участниками образовательных отношений (дисциплин по выбору).

Представленные в Программе цели учебной дисциплины соответствуют требованиям ФГОС ВО по специальности **21.05.01 «Прикладная геодезия»**, направленность (профиль) **«Инженерная геодезия»**.

В соответствии с Программой за дисциплиной «Введение в специальность» закреплена **1 компетенция**, которая реализуется в объявленных требованиях.

Результаты обучения, представленные в Программе в категориях знать, уметь, владеть навыками соответствуют специфике и содержанию дисциплины и демонстрируют возможность получения заявленных результатов.

Учебная дисциплина **«Введение в специальность»** взаимосвязана с другими дисциплинами ОПОП ВО по специальности **21.05.01 «Прикладная геодезия»**, направленность (профиль) **«Инженерная геодезия»** и возможность дублирования в содержании не выявлена.

Представленная Программа предполагает использование современных образовательных технологий при реализации различных видов учебной работы. Формы образовательных технологий соответствуют специфике дисциплины.

Представленные и описанные в Программе формы текущей оценки знаний соответствуют специфике дисциплины и требованиям к выпускникам.

Промежуточная аттестация знаний **специалиста**, предусмотренная Программой, осуществляется в форме **зачета**. Формы оценки знаний, представленные в Рабочей программе, соответствуют специфике дисциплины и требованиям к выпускникам.

Учебно-методическое обеспечение дисциплины представлено основной, дополнительной литературой, интернет-ресурсами и соответствует требованиям ФГОС ВО специальности **21.05.01 «Прикладная геодезия»**, направленность (профиль) **«Инженерная геодезия»**.

Материально-техническое обеспечение соответствует требованиям ФГОС ВО специальности **21.05.01 «Прикладная геодезия»** и специфике дисциплины «Введение в

специальность» и обеспечивает использование современных образовательных, в том числе интерактивных методов обучения.

Представленные на рецензию оценочные и методические материалы специальности **21.05.01 «Прикладная геодезия»** разработаны в соответствии с нормативными документами, представленными в Программе. Оценочные и методические материалы по дисциплине **«Введение в специальность»** предназначены для текущего контроля и промежуточной аттестации и представляют собой совокупность разработанных кафедрой **«Геодезия, кадастровый учет»** материалов для установления уровня и качества достижения обучающимися результатов обучения.

Задачами оценочных и методических материалов является контроль и управление процессом освоения обучающимися компетенций, заявленных в образовательной программе по данной специальности **21.05.01 «Прикладная геодезия»**, направленность (профиль) **«Инженерная геодезия»**.

Оценочные и методические материалы по дисциплине **«Введение в специальность»** представлены: перечнем материалов текущего контроля и промежуточной аттестации. 1) типовые задания для проведения промежуточной аттестации: типовые вопросы к зачету; 2) 2) типовые задания для проведения текущего контроля: входного и итогового тестирования, типовые задания для устного опроса, контрольной работы 3) критерии и шкала оценивания компетенций на различных этапах их формирования; 4) методические материалы, определяющие процедуры оценивания знаний, умений, навыков, характеризующих этапы формирования компетенций.

Данные материалы позволяют в полной мере оценить результаты обучения по дисциплине **«Введение в специальность»** в АГАСУ, а также оценить степень сформированности компетенций.

ОБЩИЕ ВЫВОДЫ

На основании проведенной рецензии можно сделать заключение, что характер, структура, содержание рабочей программы, оценочных и методических материалов дисциплины **«Введение в специальность»** ОПОП ВО по специальности **21.05.01 «Прикладная геодезия»**, по программе **специалитета**, разработанная **доцентом, к.г.н. А.Н. Мармиловым** соответствует требованиям ФГОС ВО, современным требованиям отрасли, рынка труда, профессиональных стандартов специальности **21.05.01 «Прикладная геодезия»**, направленность (профиль) **«Инженерная геодезия»** и могут быть рекомендованы к использованию.

Рецензент:
Директор общества с ограниченной
ответственностью
«Гео-Граф»



/ А.А.Кадин/
И.О.Ф.

РЕЦЕНЗИЯ
на рабочую программу, оценочные и методические материалы по дисциплине
«Введение в специальность»
ОПОП ВО по специальности 21.05.01 «Прикладная геодезия»,
направленность (профиль) «Инженерная геодезия»
по программе специалитета

Иолиным Михаилом Михайловичем (далее по тексту рецензент), проведена рецензия рабочей программы, оценочных и методических материалов по дисциплине **«Введение в специальность»** ОПОП ВО по специальности **21.05.01 «Прикладная геодезия»**, по программе **специалитета**, разработанной в ГАОУ АО ВО "Астраханский государственный архитектурно-строительный университет", на кафедре **«Геодезия, кадастровый учет»** (разработчик –*к.г.н. Мармилов А.Н.*).

Рассмотрев представленные на рецензию материалы, рецензент пришел к следующим выводам.:

Предъявленная рабочая программа учебной дисциплины **«Введение в специальность»** (далее по тексту Программа) соответствует требованиям ФГОС ВО по специальности **21.05.01 «Прикладная геодезия»**, утвержденного приказом Министерства образования и науки Российской Федерации от 11.08.2020г № 944 и зарегистрированного в Минюсте России от 25 августа 2020 N 59432.

Представленная в Программе актуальность учебной дисциплины в рамках реализации ОПОП ВО не подлежит сомнению – дисциплина относится к Блоку 1 «Дисциплины (модули)» части, формируемой участниками образовательных отношений (дисциплин по выбору).

Представленные в Программе цели учебной дисциплины соответствуют требованиям ФГОС ВО по специальности **21.05.01 «Прикладная геодезия»**, направленность (профиль) **«Инженерная геодезия»**.

В соответствии с Программой за дисциплиной «Введение в специальность» закреплена **1 компетенция**, которая реализуется в объявленных требованиях.

Результаты обучения, представленные в Программе в категориях знать, уметь, владеть навыками соответствуют специфике и содержанию дисциплины и демонстрируют возможность получения заявленных результатов.

Учебная дисциплина **«Введение в специальность»** взаимосвязана с другими дисциплинами ОПОП ВО по специальности **21.05.01 «Прикладная геодезия»**, направленность (профиль) **«Инженерная геодезия»** и возможность дублирования в содержании не выявлена.

Представленная Программа предполагает использование современных образовательных технологий при реализации различных видов учебной работы. Формы образовательных технологий соответствуют специфике дисциплины.

Представленные и описанные в Программе формы текущей оценки знаний соответствуют специфике дисциплины и требованиям к выпускникам.

Промежуточная аттестация знаний **специалиста**, предусмотренная Программой, осуществляется в форме **зачета**. Формы оценки знаний, представленные в Рабочей программе, соответствуют специфике дисциплины и требованиям к выпускникам.

Учебно-методическое обеспечение дисциплины представлено основной, дополнительной литературой, интернет-ресурсами и соответствует требованиям ФГОС ВО специальности **21.05.01 «Прикладная геодезия»**, направленность (профиль) **«Инженерная геодезия»**.

Материально-техническое обеспечение соответствует требованиям ФГОС ВО специальности **21.05.01 «Прикладная геодезия»** и специфике дисциплины «Введение в

специальность» и обеспечивает использование современных образовательных, в том числе интерактивных методов обучения.

Представленные на рецензию оценочные и методические материалы специальности **21.05.01 «Прикладная геодезия»** разработаны в соответствии с нормативными документами, представленными в Программе. Оценочные и методические материалы по дисциплине **«Введение в специальность»** предназначены для текущего контроля и промежуточной аттестации и представляют собой совокупность разработанных кафедрой **«Геодезия, кадастровый учет»** материалов для установления уровня и качества достижения обучающимися результатов обучения.

Задачами оценочных и методических материалов является контроль и управление процессом освоения обучающимися компетенций, заявленных в образовательной программе по данной специальности **21.05.01 «Прикладная геодезия»**, направленность (профиль) **«Инженерная геодезия»**.

Оценочные и методические материалы по дисциплине **«Введение в специальность»** представлены: перечнем материалов текущего контроля и промежуточной аттестации. 1) типовые задания для проведения промежуточной аттестации: типовые вопросы к зачету; 2) 2) типовые задания для проведения текущего контроля: входного и итогового тестирования, типовые задания для устного опроса, контрольной работы 3) критерии и шкала оценивания компетенций на различных этапах их формирования; 4) методические материалы, определяющие процедуры оценивания знаний, умений, навыков, характеризующих этапы формирования компетенций.

Данные материалы позволяют в полной мере оценить результаты обучения по дисциплине **«Введение в специальность»** в АГАСУ, а также оценить степень сформированности компетенций.

ОБЩИЕ ВЫВОДЫ

На основании проведенной рецензии можно сделать заключение, что характер, структура, содержание рабочей программы, оценочных и методических материалов дисциплины **«Введение в специальность»** ОПОП ВО по специальности **21.05.01 «Прикладная геодезия»**, по программе специалитета, разработанная **доцентом, к.г.н. А.Н. Мармиловым** соответствует требованиям ФГОС ВО, современным требованиям отрасли, рынка труда, профессиональных стандартов специальности **21.05.01 «Прикладная геодезия»**, направленность (профиль) **«Инженерная геодезия»** и могут быть рекомендованы к использованию.

Рецензент:

Заведующий кафедрой географии,
картографии и геоинформатики
Астраханского государственного
Университета, кандидат географических наук,
доцент

 М.М. Иолин

Дата « 25 » мая 2021 г.

Подпись заверяю

22.05.2021 г.



Аннотация
к рабочей программе дисциплины «Введение в специальность»
по специальности 21.05.01 «Прикладная геодезия»,
направленность (профиль) «Инженерная геодезия»

Общая трудоемкость дисциплины составляет 3 зачетные единицы.
Форма промежуточной аттестации: зачет.

Целью учебной дисциплины «Введение в специальность» является углубление уровня освоения компетенций, обучающихся в соответствии с требованиями Федерального государственного образовательного стандарта высшего образования по специальности 21.05.01 «Прикладная геодезия».

Учебная дисциплина «Введение в специальность» входит в Блок 1 «Дисциплины (модули)» части, формируемой участниками образовательных отношений (дисциплин по выбору). Для освоения дисциплины необходимы знания, полученные при изучении следующих дисциплин: «Математика», «Информатика», «География».

Краткое содержание дисциплины:

Раздел 1. Основные направления развития Прикладной геодезии.

Раздел 2. Роль и место геодезии в современном строительстве.

Заведующий кафедрой



_____/С.Р. Кособокова /

Министерство образования и науки Астраханской области
Государственное автономное образовательное учреждение
Астраханской области высшего образования
«Астраханский государственный архитектурно-строительный
университет»
(ГАОУ АО ВО «АГАСУ»)


«31» мая 2021 г.

ОЦЕНОЧНЫЕ И МЕТОДИЧЕСКИЕ МАТЕРИАЛЫ

Наименование дисциплины

Введение в специальность

(указывается наименование в соответствии с учебным планом)

По специальности

21.05.01 «Прикладная геодезия»

(указывается наименование специальности в соответствии с ФГОС ВО)

Направленность (профиль)

«Инженерная геодезия»

(указывается наименование специализации в соответствии с ОПОП)

Кафедра

«Геодезия, кадастровый учет»

Квалификация выпускника **инженер-геодезист**

Астрахань – 2021

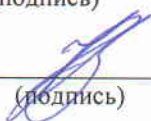
Разработчики:

доцент, к.г.н.
(занимаемая должность,
учёная степень и учёное звание)


(подпись)

/А.Н. Мармилов/
И. О. Ф.

ст. преподаватель
(занимаемая должность,
учёная степень и учёное звание)


(подпись)

/З.В. Никифорова/
И. О. Ф.

Оценочные и методические материалы рассмотрены и утверждены на заседании кафедры «Геодезия, кадастровый учет» протокол № 9 от 28.05.2021г.

Заведующий кафедрой


(подпись)

/С.Р. Кособокова/
И. О. Ф.

Согласовано:

Председатель МКС «Прикладная геодезия»
направленность (профиль) «Инженерная геодезия»


(подпись)

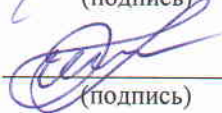
/С.Р. Кособокова/
И. О. Ф.

Начальник УМУ


(подпись)

/И.В.Аксютина/
И. О. Ф.

Специалист УМУ


(подпись)

/Э.Э.Кильмухамедова/
И. О. Ф.

СОДЕРЖАНИЕ:

1. Оценочные и методические материалы для проведения текущего контроля успеваемости и промежуточной аттестации обучающихся по дисциплине	4
1.1. Перечень компетенций с указанием этапов их формирования в процессе освоения образовательной программы.....	4
1.2. Описание показателей и критериев оценивания компетенций на различных этапах их формирования, описание шкал оценивания	5
1.2.1. Перечень оценочных средств текущего контроля успеваемости.....	5
1.2.2. Описание показателей и критериев оценивания компетенций по дисциплине на различных этапах их формирования, описание шкал оценивания.....	6
1.2.3. Шкала оценивания	7
2. Типовые контрольные задания или иные материалы, необходимые для оценки знаний, умений, навыков, характеризующих этапы формирования компетенций в процессе освоения образовательной программы.....	8
3. Перечень и характеристики процедуры оценивания знаний, умений, навыков, характеризующих этапы формирования компетенций	11
Приложение 1	12
Приложение 2	13
Приложение 3	15
Приложение 4	16

1. Оценочные и методические материалы для проведения текущего контроля успеваемости и промежуточной аттестации обучающихся по дисциплине

Оценочные и методические материалы являются неотъемлемой частью рабочей программы дисциплины (далее РПД) и представлены в виде отдельного документа

1.1. Перечень компетенций с указанием этапов их формирования в процессе освоения образовательной программы

Индекс и формулировка компетенции	Индикаторы достижений компетенций, установленные ОПОП	Номер раздела дисциплины (в соответствии с п.5.1 РПД)		Формы контроля с конкретизацией задания
		1	2	
1	2	3	4	6
УК-5. Способен анализировать и учитывать разнообразие культур в процессе межкультурного взаимодействия.	Знать влияние взаимодействия культур и социального разнообразия на процессы развития мировой цивилизации (УК-5.1.)	X	X	1. Вопросы к зачету (с 1 по 13) 2. Вопросы к опросу (устный) 3. Комплект заданий для тестов (итоговое тестирование)
	Уметь выявлять общее и особенное в историческом развитии России (УК-5.2)	X	X	1. Вопросы к зачету (с 14 по 26) 2. Контрольная работа
	Владеть навыками -по выбору способа взаимодействия при личном и групповом общении при выполнении профессиональных задач (УК-5.3)	X	X	1. Вопросы к зачету (с 14 по 26) 2. Контрольная работа

1.2. Описание показателей и критериев оценивания компетенций на различных этапах их формирования, описание шкал оценивания

1.2.1. Перечень оценочных средств текущего контроля успеваемости

Наименование оценочного средства	Краткая характеристика оценочного средства	Представление оценочного средства в фонде
1	2	3
Опрос (устный)	Средство контроля усвоения учебного материала темы, раздела или разделов дисциплины, организованное как учебное занятие в виде опроса студентов	Вопросы по темам/разделам дисциплины
Контрольная работа	Средство проверки умений применять полученные знания для решения задач определенного типа по теме или разделу	Комплект контрольных заданий по вариантам
Тест	Система стандартизированных заданий, позволяющая автоматизировать процедуру измерения уровня знаний и умений обучающегося.	Фонд тестовых заданий

1.2.2. Описание показателей и критериев оценивания компетенций по дисциплине на различных этапах их формирования, описание шкал оценивания

Компетенция, этапы освоения компетенции	Планируемые результаты обучения	Показатели и критерии оценивания результатов обучения			
		Ниже порогового уровня (не зачтено)	Пороговый уровень (Зачтено)	Продвинутый уровень (Зачтено)	Высокий уровень (Зачтено)
1	2	3	4	5	6
УК-5. Способен анализировать и учитывать разнообразие культур в процессе межкультурного взаимодействия	Знает влияние взаимодействия культур и социального разнообразия на процессы развития мировой цивилизации (УК-5.1).	Обучающийся не знает и не понимает влияние взаимодействия культур и социального разнообразия на процессы развития мировой цивилизации.	Обучающийся знает влияние взаимодействия культур и социального разнообразия на процессы развития мировой цивилизации.	Обучающийся знает и понимает влияние взаимодействия культур и социального разнообразия на процессы развития мировой цивилизации. Использует эти знания в типовых ситуациях	Обучающийся знает и понимает влияние взаимодействия культур и социального разнообразия на процессы развития мировой цивилизации. Использует эти знания в ситуациях повышенной сложности, а так же в нестандартных и непредвиденных ситуациях, создавая при этом новые правила и алгоритмы действий.
	Умеет выявлять общее и особенное в историческом развитии России (УК-5.2)	Обучающийся не умеет выявлять общее и особенное в историческом развитии России.	Обучающийся умеет выявлять общее и особенное в историческом развитии России.	Обучающийся умеет выявлять общее и особенное в историческом развитии России. Использует эти знания в типовых ситуациях	Обучающийся умеет выявлять общее и особенное в историческом развитии России. Использует эти знания в ситуациях повышенной сложности, а так же в нестандартных и непредвиденных ситуациях, создавая при этом новые правила и алгоритмы действий.
	Владеет навыками по выбору способа	Обучающийся не владеет навыками и не понимает	Обучающийся владеет навыками по выбору	Обучающийся владеет навыками по выбору	Обучающийся владеет навыками по выбору

	взаимодействия при личном и групповом общении при выполнении профессиональных задач (УК 5.3)	выбор способа взаимодействия при личном и групповом общении при выполнении профессиональных задач	способа взаимодействия при личном и групповом общении при выполнении профессиональных задач	способа взаимодействия при личном и групповом общении при выполнении профессиональных задач и использует эти знания в типовых ситуациях	способа взаимодействия при личном и групповом общении при выполнении профессиональных задач. Использует эти знания в ситуациях повышенной сложности, а также в нестандартных и непредвиденных ситуациях, создавая при этом новые правила и алгоритмы действий.
--	--	---	---	---	--

1.2.3. Шкала оценивания

Уровень достижений	Отметка в 5-балльной шкале	Зачтено/ не зачтено
высокий	«5»(отлично)	зачтено
продвинутый	«4»(хорошо)	зачтено
пороговый	«3»(удовлетворительно)	зачтено
ниже порогового	«2»(неудовлетворительно)	не зачтено

2. Типовые контрольные задания или иные материалы, необходимые для оценки знаний, умений, навыков, характеризующих этапы формирования компетенций в процессе освоения образовательной программы

ТИПОВЫЕ ЗАДАНИЯ ДЛЯ ПРОВЕДЕНИЯ ПРОМЕЖУТОЧНОЙ АТТЕСТАЦИИ

2.1. Зачет

а) типовые вопросы(Приложение 1)

б) критерии оценивания.

При оценке знаний на зачете учитывается:

1. Уровень сформированности компетенций.
2. Уровень усвоения теоретических положений дисциплины, правильность формулировки основных понятий и закономерностей.
3. Уровень знания фактического материала в объеме программы.
4. Логика, структура и грамотность изложения вопроса.
5. Умение связать теорию с практикой.
6. Умение делать обобщения, выводы.

№ п/п	Оценка	Критерии оценки
1.	Отлично	Ответы на поставленные вопросы излагаются логично, последовательно и не требуют дополнительных пояснений. Полно раскрываются причинно-следственные связи между явлениями и событиями. Делаются обоснованные выводы. Демонстрируются глубокие знания базовых нормативно-правовых актов. Соблюдаются нормы литературной речи.
2.	Хорошо	Ответы на поставленные вопросы излагаются систематизировано и последовательно. Базовые нормативно-правовые акты используются, но в недостаточном объеме. Материал излагается уверенно. Раскрыты причинно-следственные связи между явлениями и событиями. Демонстрируется умение анализировать материал, однако не все выводы носят аргументированный и доказательный характер. Соблюдаются нормы литературной речи.
3.	Удовлетворительно	Допускаются нарушения в последовательности изложения. Имеются упоминания об отдельных базовых нормативно-правовых актах. Неполно раскрываются причинно-следственные связи между явлениями и событиями. Демонстрируются поверхностные знания вопроса, с трудом решаются конкретные задачи. Имеются затруднения с выводами. Допускаются нарушения норм литературной речи.
4.	Неудовлетворительно	Материал излагается непоследовательно, сбивчиво, не представляет определенной системы знаний по дисциплине. Не раскрываются причинно-следственные связи между явлениями и событиями. Не проводится анализ. Выводы отсутствуют. Ответы на дополнительные вопросы отсутствуют. Имеются заметные нарушения норм литературной речи.
5.	Зачтено	Выставляется при соответствии параметрам экзаменационной шкалы на уровнях «отлично», «хорошо», «удовлетворительно».
6.	Не зачтено	Выставляется при соответствии параметрам экзаменационной шкалы на уровне «неудовлетворительно».

ТИПОВЫЕ ЗАДАНИЯ ДЛЯ ПРОВЕДЕНИЯ ТЕКУЩЕГО КОНТРОЛЯ

2.2. Контрольная работа

а) типовые вопросы (задания) (Приложение 2)

б) критерии оценивания

Выполняется в письменной форме. При оценке работы студента учитывается:

1. Правильное раскрытие содержания основных вопросов темы, правильное решение задач.
2. Самостоятельность суждений, творческий подход научное обоснование раскрываемой проблемы.
3. Правильность использования цитат (если цитата приводится дословно, то надо взять её в кавычки и указать источник с указанием фамилии автора, названия произведения, места и города издания, тома, параграфа, страницы).
4. Наличие в конце работы полного списка литературы.

№ п/п	Оценка	Критерии оценки
1.	Отлично	Студент выполнил работу без ошибок и недочетов, допустил не более одного недочета
2.	Хорошо	Студент выполнил работу полностью, но допустил в ней не более одной негрубой ошибки и одного недочета, или не более двух недочетов.
3.	Удовлетворительно	Студент правильно выполнил не менее половины работы или допустил не более двух грубых ошибок, или не более одной грубой и одной негрубой ошибки и одного недочета, или не более двух-трех негрубых ошибок, или одной негрубой ошибки и трех недочетов, или при отсутствии ошибок, но при наличии четырех-пяти недочетов, плохо знает материал, допускает искажение фактов.
4.	Неудовлетворительно	Студент допустил число ошибок и недочетов превосходящие норму, при которой может быть выставлена оценка «3», и если правильно выполнил менее половины работы.
5.	Зачтено	Выполнено правильно не менее 50% заданий, работа выполнена по стандартной или самостоятельно разработанной методике, в освещении вопросов не содержится грубых ошибок, по ходу решения сделаны аргументированные выводы, самостоятельно выполнена графическая часть работы.
6.	Не зачтено	Студент не справился с заданием (выполнено правильно менее 50% задания варианта), не раскрыто основное содержание вопросов, имеются грубые ошибки в освещении вопроса, в решении задач, в выполнении графической части задания и т.д., а также работа выполнена не самостоятельно.

2.3. Опрос (устный)

а) типовые вопросы к устному опросу (Приложение 3)

б) критерии оценивания

При оценке знаний на опросе (устном) учитывается:

1. Полнота и глубина ответа (учитывается количество усвоенных фактов, понятий и т.п.);
2. Сознательность ответа (учитывается понимание излагаемого материала);
3. Логика изложения материала (учитывается умение строить целостный, последовательный рассказ, грамотно пользоваться специальной терминологией);
4. Рациональность использованных приемов и способов решения поставленной учебной задачи (учитывается умение использовать наиболее прогрессивные и эффективные способы достижения цели);
5. Своевременность и эффективность использования наглядных пособий и технических средств при ответе (учитывается грамотно и с пользой применять наглядность и демонстрационный опыт при устном ответе);

6. Использование дополнительного материала (обязательное условие);
7. Рациональность использования времени, отведенного на задание (не одобряется затянутость выполнения задания, устного ответа во времени, с учетом индивидуальных особенностей студентов).

№ п/п	Оценка	Критерии оценки
1.	Отлично	1) полно и аргументировано отвечает по содержанию задания; 2) обнаруживает понимание материала, может обосновать свои суждения, применить знания на практике, привести необходимые примеры не только по учебнику, но и самостоятельно составленные; 3) излагает материал последовательно и правильно
2.	Хорошо	студент дает ответ, удовлетворяющий тем же требованиям, что и для оценки «5», но допускает 1-2 ошибки, которые сам же исправляет
3.	Удовлетворительно	студент обнаруживает знание и понимание основных положений данного задания, но: 1) излагает материал неполно и допускает неточности в определении понятий или формулировке правил; 2) не умеет достаточно глубоко и доказательно обосновать свои суждения и привести свои примеры; 3) излагает материал непоследовательно и допускает ошибки.
4.	Неудовлетворительно	студент обнаруживает незнание ответа на соответствующее задание, допускает ошибки в формулировке определений и правил, искажающие их смысл, беспорядочно и неуверенно излагает материал. Оценка «2» отмечает такие недостатки в подготовке студента, которые являются серьезным препятствием к успешному овладению последующим материалом

2.4 Тест

a)

типовой комплект заданий для входного тестирования (Приложение 4)

типовой комплект заданий для итогового тестирования (Приложение 5)

б) критерии оценивания

При оценке знаний оценивания тестов учитывается:

1. Уровень сформированности компетенций.
2. Уровень усвоения теоретических положений дисциплины, правильность формулировки основных понятий.
3. Уровень знания фактического материала в объеме программы.
4. Умение связать теорию с практикой.
5. Умение делать выводы.

№ п/п	Оценка	Критерии оценки
1	2	3
1.	Отлично	если выполнены следующие условия: - даны правильные ответы не менее чем на 90% вопросов теста, исключая вопросы, на которые студент должен дать свободный ответ; - на все вопросы, предполагающие свободный ответ, студент дал правильный и полный ответ.
2.	Хорошо	если выполнены следующие условия: - даны правильные ответы не менее чем на 75% вопросов теста, исключая вопросы, на которые студент должен дать свободный ответ; - на все вопросы, предполагающие свободный ответ, студент дал правильный ответ, но допустил незначительные ошибки и не показал необходимой полноты.
3.	Удовлетворительно	если выполнены следующие условия: - даны правильные ответы не менее чем на 50% вопросов теста, исключая вопросы, на которые студент должен дать свободный ответ; - на все вопросы, предполагающие свободный ответ, студент дал непротиворечивый ответ, или при ответе допустил значительные неточности и не показал полноты.
4.	Неудовлетворительно	если студентом не выполнены условия, предполагающие оценку «удовлетворительно».
5.	Зачтено	Выставляется при соответствии параметрам зачетной шкалы на уровнях «отлично», «хорошо», «удовлетворительно».
6.	Не зачтено	Выставляется при соответствии параметрам зачетной шкалы на уровне «неудовлетворительно».

3. Перечень и характеристики процедуры оценивания знаний, умений, навыков, характеризующих этапы формирования компетенций

Процедура проведения текущего контроля успеваемости и промежуточной аттестации обучающихся по дисциплине регламентируется локальным нормативным актом.

Перечень и характеристика процедур текущего контроля и промежуточной аттестации по дисциплине

№ п/п	Наименование оценочного средства	Периодичность и способ проведения процедуры оценивания	Виды вставляемых оценок	Форма учета
1.	Зачет	Раз в семестр, по окончании изучения дисциплины	Зачтено/не зачтено	Ведомость, зачетная книжка, портфолио
2.	Опрос (устный)	Систематически на занятиях	По пятибалльной шкале	журнал успеваемости преподавателя
3.	Контрольная работа	В течение семестра	Зачтено/не зачтено	Журнал успеваемости преподавателя
3.	Тест	2 раза в семестр: раз в начале изучения дисциплины и по окончании изучения дисциплины	Зачтено/не зачтено	журнал успеваемости преподавателя

Типовые вопросы к зачету

УК-5 (знать)

1. Место и роль прикладной геодезии в хозяйственной деятельности человека.
2. Научно-исследовательская работа в геодезии.
3. Что такое геодезия и ее связь с экономикой страны?
4. Геодезическое образование в России.
5. Автоматизация комплекса инженерно-геодезических работ
6. Возникновение и развитие инженерной специальности по прикладной геодезии.
7. Методы создания и развития геодезических сетей
8. Профессия геодезиста в произведениях российских писателей.
9. Роль и место прикладной геодезии в кадастре недвижимости.
10. Назовите объекты измерений и единицы физических величин, применяемые в геодезии?
11. Что такое эталон? В чём заключается сущность процесса измерений?
12. Дайте характеристику абсолютных и относительных погрешностей измерений.
13. Когда проводятся повторные наблюдения при производстве геодезических работ?

УК-5 (уметь, владеть навыками)

14. Назовите цели и задачи геодезии.
15. С какими науками связана геодезия?
16. Какова роль геодезии в народном хозяйстве страны?
17. Каким образом организована геодезическая служба в России?
18. Перечислите основные этапы развития геодезии как науки.
19. Что такое геоид и эллипсоид?
20. В чём разница между системами относительных и абсолютных высот точек поверхности?
21. Охарактеризуйте основные типы картографических проекций.
22. Как влияет кривизна Земли на горизонтальные проложения и высоты точек при переходе со сферы на плоскость?
23. Перечислите применяемые в геодезии системы координат.
24. Как отличается ориентирование по истинному и магнитному меридианам?
25. Объясните связь между азимутом, дирекционным углом и румбом.
26. В чём состоит суть прямой и обратной геодезических задач?

Типовые задания к контрольной работе

УК-5(уметь, владеть навыками)

Занятие №1. Основы геодезии. История развития геодезии

Занятие №2. Масштабы. План и карта

Занятие №3. Рельеф местности и его изображение на топографических планах и картах

Занятие №4. Техника безопасности и охрана окружающей среды при геодезических работах

Занятие №5. Понятие о геодезических измерениях и их точности

Занятие №6. Угловые измерения

Занятие №7. Линейные измерения

Занятие №8. Общие сведения о геодезических съемках

Занятие №9. Теодолитная съемка

Занятие №10. Системы координат

Занятие №11. Опорные геодезические сети

Занятие №12. Специальные геодезические работы

Занятие №13. Элементы теории погрешностей измерений

Занятие №14. Глобальные спутниковые навигационные системы

Типовые вопросы к устному опросу

УК-5 (знать)

2. Значение выбранной профессии в современном обществе.
3. Предмет и задачи курса «Введение в специальность».
4. Основные направления подготовки специалиста в области геодезии.
5. Предмет и задачи геодезии.
6. Понятие о фигуре Земли. Уровенная поверхность.
7. Астрономические и геодезические координаты.
8. Прямоугольные и полярные координаты.
9. Условные знаки топографических карт.
10. Изображение рельефа на картах и планах. Крутизна и направление скатов.
11. Ориентирование линий.
12. Понятие о плане, карте, аэроснимке.
13. Картографическая проекция Гаусса.
14. Устройство теодолитов. Поверки.
15. Отсчетные приспособления: верньер, штриховой и шкаловый микроскопы.
16. Зрительные трубы. Поле зрения трубы. Разрешающая способность трубы. Установка трубы по глазу и по предмету.
17. Уровни. Цена деления. Поверка установки цилиндрического уровня.
18. Измерение вертикальных углов.
19. Измерение превышений. Виды нивелирования.
20. Нивелиры. Их устройство и поверки.
21. Классификация топографических съёмок.
22. Тахеометрическая съёмка.
23. Составление плана участка местности: точность, детальность, полнота.
24. Специальные съёмки.
25. Назначение и классификация геодезических сетей.
26. Триангуляция, геодезические сети сгущения, полигонометрия, съёмочные сети.
27. Классы нивелирования.
28. Техника безопасности геодезических работ.
29. Геодезические измерения и их точность.
30. Современные геодезические приборы (GPS, GPRS, тахеометры).
31. Спутниковые методы определения координат и технология проведения полевых работ.

Типовой комплект заданий для входного тестирования

1. Комплексная оболочка земного шара, где соприкасаются и взаимодействуют литосфера, гидросфера, биосфера и атмосфера

2. Относительно однородная по своему генезису территория, на которой наблюдается закономерное повторение участков, тождественных по геологическому строению, форме рельефа, гидрологии, микроклимату, биоценозам и почвам:

- А. ноосфера
- Б. биосфера
- В. ландшафт
- Г. географический узел

3. Земная оболочка, которая служит субстратом геологической среды:

- А. биосфера
- Б. гидросфера
- В. мантия
- Г. литосфера

4. Самая крупная экосистема Земли:

- А. экосистема континентов
- Б. экосистема Мирового океана
- В. экосистема биосферы
- Г. экосистема ландшафтов

5. Прерывистая оболочка Земли, свыше 96% составляют моря и океаны, около 2% - подземные воды, около 2% - ледники, 0.02% - воды суши (реки, озёра, болота):

- А. биосфера
- Б. литосфера
- В. экосфера
- Г. гидросфера

Типовой комплект заданий для итогового тестирования

УК-5 (знать)

1. Наука, определяющая формы и размеры Земли и разрабатывающая методы измерений на земной поверхности в целях создания топографических карт и планов - это:

- а) геодезия;
- б) топография;
- в) картография;
- г) маркшейдерия.

2. Геодезия, изучающая фигуру и размеры Земли, методы определения точек всей страны -это:

- а) инженерная геодезия;
- б) топография;
- в) высшая геодезия;
- г) фототопография.

3. Геодезия, изучающая отдельные участки земной поверхности для изображения ее на картах и планах и создание цифровой модели - это:

- а) инженерная геодезия;
- б) топография;
- в) высшая геодезия;
- г) фототопография.

4. Тело Земли образованное уровенной поверхностью носит название:

- а) геоид;
- б) референц-эллипсоид;
- в) эллипсоид вращения;
- г) квазигеоид.

5. Размеры земного эллипсоида характеризуются:

- а) высотой и шириной;
- б) длинами его большой и малой полуосей, а также сжатием;
- в) растяжением и сжатием;
- г) кривизной поверхности и растяжением.

6. Земной эллипсоид с определенными размерами и ориентированный определенным образом называют:

- а) геоидом;
- б) референц-эллипсоидом;
- в) эллипсоид вращения;
- г) квазигеоид.

7. Началом отсчета географических координат являются:

- а) точка пересечения осей у и х;
- б) плоскости экватора и Гринвичского (нулевого) меридиана;
- в) центр Земли;
- г) Южный полюс Земли.

8. В географических координатах долготы могут отсчитываться:

- а) от центра Земли на восток и запад;
- б) от северного полюса Земли на юг;
- в) от южного полюса Земли на север;
- г) на восток и запад от Гринвичского меридиана.

9. Положение точки на местности в географической системе координат определяется:

- а) широтой и долготой;
- б) углом и расстоянием;
- в) координатами х и у;
- г) расстоянием относительно экватора и Гринвичского меридиана.

10. Уменьшенное изображение на плоскости значительного участка земной поверхности, полученные с учетом кривизны Земли называют:

- а) планом;
- б) картой;
- в) профилем;
- г) чертежом.

11. Планы и карты с изображением на них контуров и рельефа называются:

- а) плановыми;
- б) астрономическими;
- в) профильными;
- г) топографическими.

12. Рельефом земной поверхности называется:

- а) совокупность неровностей физической поверхности Земли;
- б) возвышенность в виде купола или конуса;
- в) чашеобразная вогнутая часть земной поверхности;
- г) возвышенность вытянутая в одном направлении.

13. Для изображения ситуации на планах и картах применяют:

- а) рисунки;
- б) различные краски;
- в) записки;
- г) условные знаки.

14. Линию на карте, соединяющая точки с равными высотами называют:

- а) рисунками;
- б) условными знаками;
- в) горизонталями;
- г) подписями высот.

15. Расстояние между секущими уровенными поверхностями на карте или плане называют:

- а) горизонталями;
- б) заложением;
- в) высотой сечения;
- г) масштабом.